



Club Alpino Italiano
Sezione di Ascoli Piceno
Via Serafino Cellini, 10
63100 Ascoli Piceno
Tel. 0736 45 158



www.caiascoli.it

ESCURSIONE TALLACANO – PIZZO DELL'ARCO

Avviso importante consultare gruppoWh per ultime informazioni prima di partire

DATA	14.11.2021
LOCALITA'	TALLACANO – PIZZO DELL'ARCO
RITROVO PARTENZA	TALLACANO

Partenza	Quota inizio	Quota arrivo	Quota massima	Tempo di percorrenza	Km totali	Rientro
Ore 8.30	700 m	700 m	1030 m	6 ore con soste	10 km	Ore 15.00





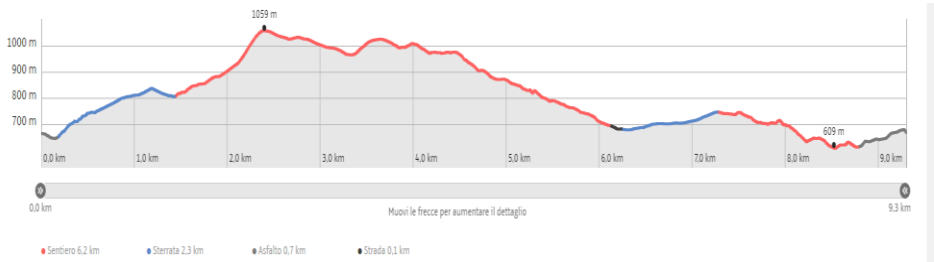
DIFFICOLTA	E Escursionistico https://www.cai.it/sezione/vipiteno-c-a-i-a-a/attivita/difficolta/
ETA' PARTECIPANTI	8 – 17 numero max 20 persone
ACCOMPAGNATORI	Emidio Brunetti - Fabio Anastasio – Martine de Carvalho - Nicola Angelini - Walter Micucci - Alberto Vitelli Coord.AG Francesca Erculei cell.: 328 3554219
SPOSTAMENTI	MEZZO PROPRIO fino al punto di ritrovo partenza
EQUIPAGGIAMENTO	Abbigliamento da escursionismo, pantaloni lunghi, scarponi da trekking a caviglia alta (no scarponcini bassi!!!) - Zaino - borraccia con acqua almeno 1,5 litri - Pranzo secondo esigenze personali- bastoncini - copricapo adeguato al periodo - felpa e/o giacca a vento, guanti e cappello – crema solare. Portare un ricambio completo da lasciare in auto e da poter utilizzare una volta rientrati dall'escursione.
NORMATIVA NAZIONALE PREVENZIONE COVID-19	Munirsi di "autodichiarazione", da consegnare compilato agli accompagnatori prima della partenza; Mascherina di protezione, gel disinfettante, come da: "note operative per i partecipanti allegate". IN MANCANZA DI QUESTO <u>NON</u> SARÀ POSSIBILE PARTECIPARE ALL'ESCURSIONE
DESCRIZIONE ITINERARIO	Bellissima escursione tra natura e storia, in un comprensorio meno conosciuto ma che consente di godere di scorci su bellissimi panorami. Il gruppo del Monte Ceresa è poco conosciuto, innanzitutto perché non ha cime appariscenti (l'altezza massima è di 1494 m) poi perché è situato proprio in mezzo a due "giganti": i Monti Sibillini e i Monti della Laga. Si tratta di una zona molto boscosa, con cime arrotondate e numerose frazioni, alcune delle quali abbandonate da anni. Pizzo dell'Arco con la sua cuspide rocciosa è la cima più panoramica, a picco



Club Alpino Italiano
Sezione di Ascoli Piceno
Via Serafino Cellini, 10
63100 Ascoli Piceno
Tel. 0736 45 158



www.caiascoli.it

	sulla valle del Tronto proprio sopra Acquasanta Terme. Il panorama spazia a 360° dal mare alla catena appenninica.
ISCRIZIONE	iscrizione obbligatoria con previa visione delle "Note operative per i partecipanti" e Telefono sede 0736 45158 il venerdì dalle 18,30 alle 19,30
NOTE	Attenersi sempre alle indicazioni fornite dagli accompagnatori, evitando di uscire dal tragitto prestabilito. In caso di necessità e in base alle condizioni meteo gli accompagnatori si riservano la facoltà di cambiare itinerario o di annullare l'escursione.
FOTO	     



Club Alpino Italiano

Sezione di Ascoli Piceno

Via Serafino Cellini, 10

63100 Ascoli Piceno

Tel. 0736 45 158



www.caiascoli.it

Curiosità

L'escursione non presenta particolari difficoltà, è comunque varia e molto remunerativa. Il sentiero, sempre abbastanza evidente, è segnato con i classici segni CAI, qualche tratto però non è perfettamente pulito e richiede un minimo di esperienza escursionistica. Nella parte alta i lastroni di arenaria, se bagnati, possono essere scivolosi, occorre quindi prestare molta attenzione e tenersi a debita distanza dal ciglio del burrone. Anche la panoramica vetta di Pizzo dell'Arco precipita a picco sulla valle per cui anche qui si rende necessaria una certa attenzione. Il percorso si svolge prevalentemente nei boschi ma, nel tratto di cresta, magnifici balconi di arenaria permettono di affacciarsi sulle valli sottostanti; attenzione però, perché non hanno la ringhiera!

I boschi attraversati sono in prevalenza composti da castagni, ma non mancano le conifere (abeti e pini), e le altre specie tipiche di questa altezza (querce, lecci, carpini, ecc.), la notevole varietà di specie rende quindi l'escursione interessante anche dal punto di vista botanico.

Sicuramente un ottimo itinerario per avvicinarsi al gruppo del Ceresa.