



Club Alpino Italiano
Sezione di Ascoli Piceno
Via Serafino Cellini, 10
63100 Ascoli Piceno
Tel. 0736 45 158



Commissione
Escursionismo

www.caiascoli.it

Monte Pelone - Monte Gorzano

Monti della Laga

24 Giugno 2012

Luogo e ora del ritrovo:	h. 07.00
	Via Recanati – Parcheggio Mercato Coperto – Ascoli Piceno
Percorso stradale:	via Salaria fino allo svincolo per Amatrice – Amatrice – direzione Campotosto – Capricchia – Sacro Cuore (70 km – 1 ^h :15 ^m)
Difficoltà escursione:	EE
Dislivello salita domenica:	1300 m
Lunghezza:	17,5 km
Tempo totale di percorrenza.	8 h
Accompagnatori:	Filippo Giantomassi
Equipaggiamento Consigliato:	scarponi da montagna, occhiali da sole, crema solare, bastoncini, cappello, giacca a vento o K-Way, acqua (almeno 1,5 litri) e viveri secondo personali esigenze, macchina fotografica, zaino. Portare con se un ricambio completo da lasciare in auto e da poter utilizzare una volta rientrati dall'escursione.


Per ulteriori informazioni e per effettuare prenotazioni potete rivolgervi presso la sede del CAI ogni mercoledì e venerdì dalle ore 19 alle 20, telefonare allo stesso orario allo 0736 45158 oppure consultare il ns. sito www.caiascoli.it

Una classica meta: il Monte Gorzano nel Parco Nazionale del Gran Sasso e Monti della Laga. Raggiungeremo la vetta della Laga attraverso un itinerario diverso, non per lo Stazzo di Gorzano, bensì per gli Stazzi della Pacina e di Padula. Attraverseremo torrenti e vedremo le tipiche cascatelle della zona, per giungere poi su una spettacolare cresta che, con una serie di saliscendi, ci condurrà in vetta al Gorzano. La discesa la faremo lungo cresta Ovest e lo Stazzo del Gorzano.

La lunghezza del percorso, il dislivello, la presenza di alcuni tratti di sentiero non molto agevoli e non ultimo il caldo di questo periodo, classificano questa escursione di tipo "EE", quindi adatta a chi ha un adeguato allenamento e una sufficiente pratica con l'escursionismo



Il Gorzano visto dal Monte Pelone

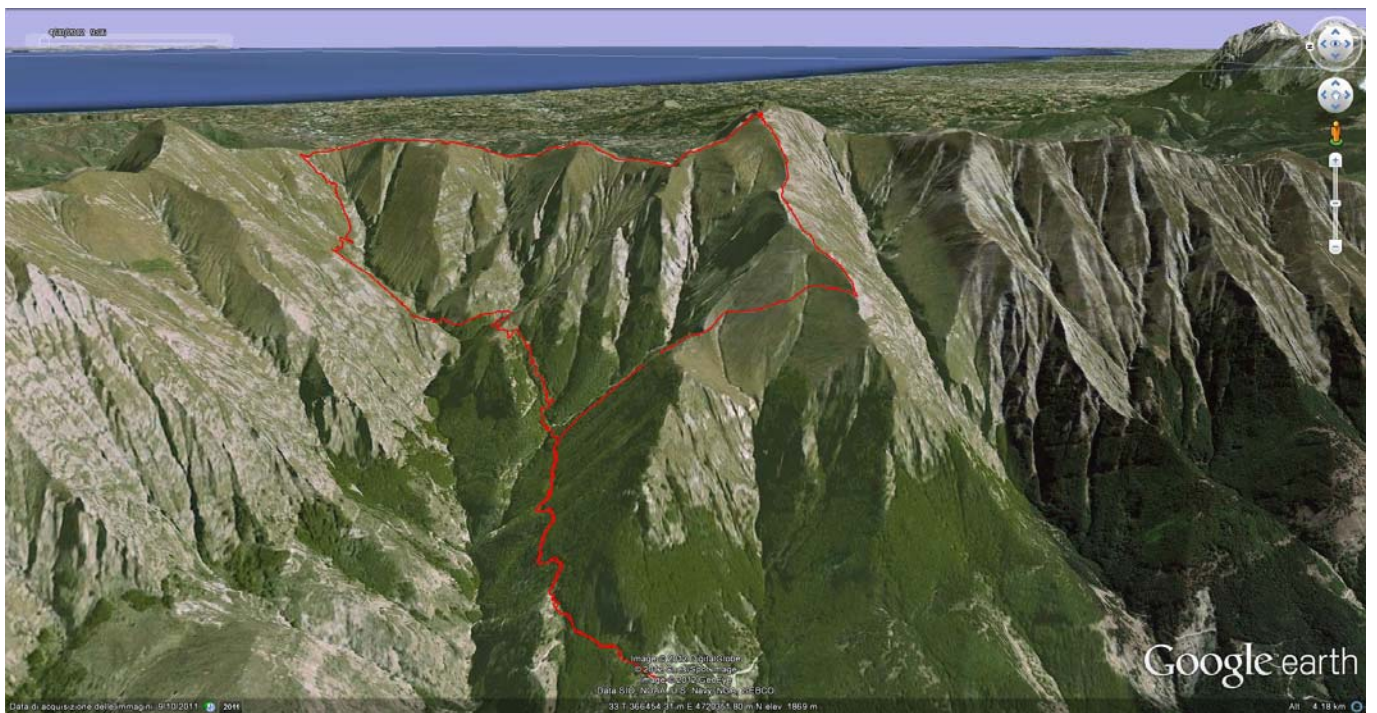


Il Monte Pelone visto dal Gorzano

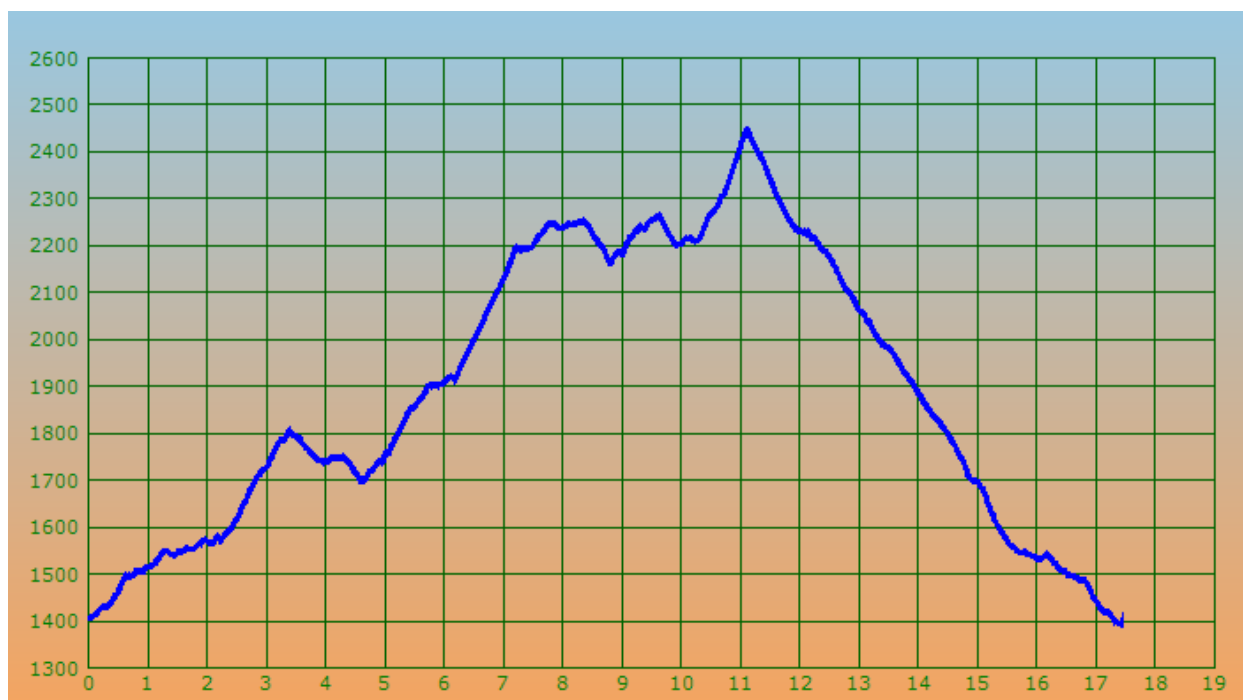


Lungo il sentiero di discesa

IMMAGINE AEREA DEL PERCORSO



ALTIMETRIA



STRALCIO CARTA ESCURSIONISTICA

